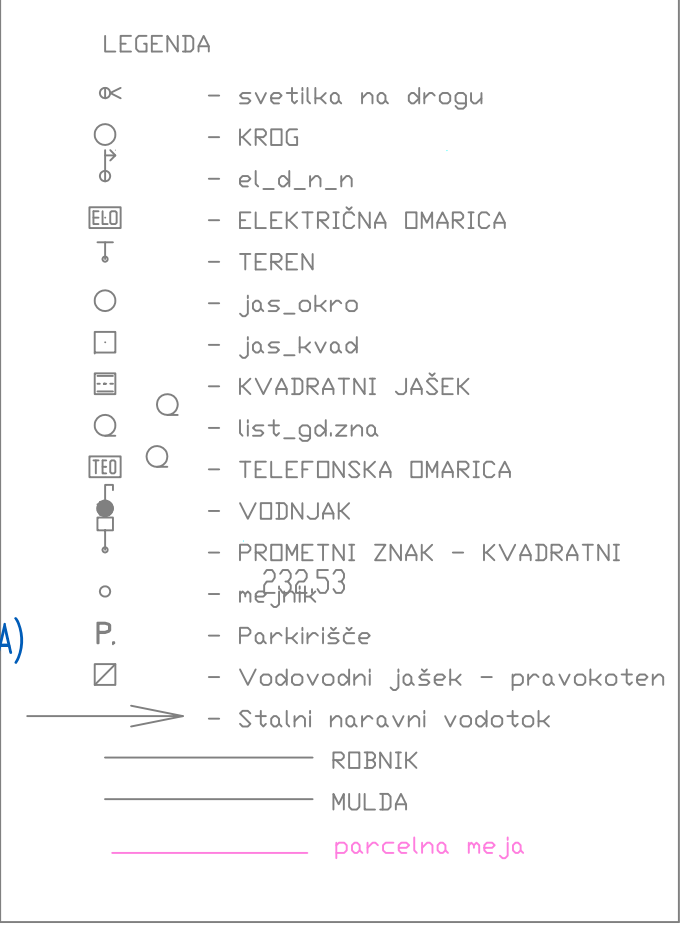
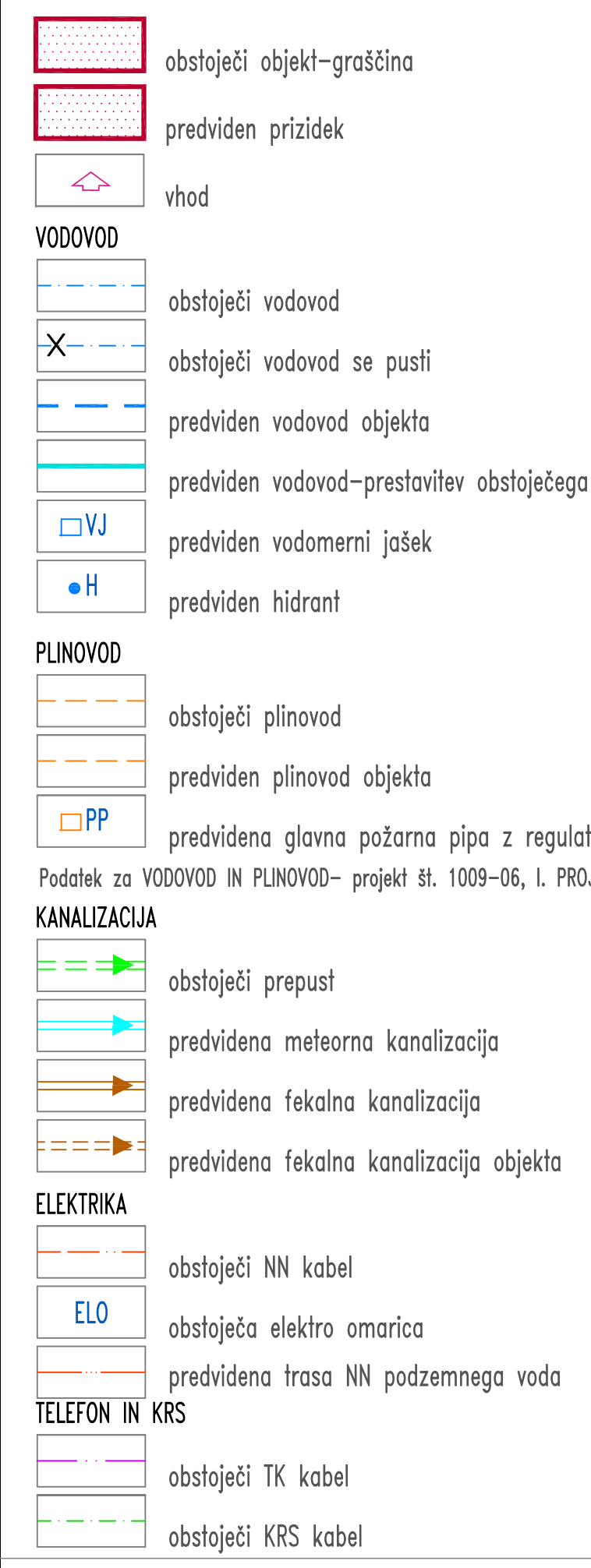


GEOMETRIJSKI NAČRT OBSTOJEČEGA STANJA ZEMLJIŠČA

M 1:500



LEGENDA:



Podatek za VODOVOD IN PLINOVOD- projekt št. 1009-06, I. PROJEKT Kosovelova 16, Celje

REKONSTRUKCIJA IN SPREMEMBA NAMEMBNOSTI  
PRISTAVE GRAŠČINE STRMOL-ROGATEC



-zunanja ureditev-

Situacija komunalnih naprav in napeljav

M 1:250

**OPOMBA :** VSE MERE JE OBVEZNO PREVERITI NA OBJEKTU  
IN PRILAGODITI OBSTOJEČEMU STANJU !!!

AutoCAD LT 2006  
 22.04.05  
 C - 3  
 30 x 48  
 0,31m2  
 TORING d.o.o.

datum	dopolnitev	sprememba	podpis
<b>TORING d.o.o.</b> Obrtniška ulica 6,3252 Rogatec identifikacijska številka pri IZS - 0433		 <b>1300-09</b>	tel.: ++386(03)8190270 fax.: ++386(03)8190271 e-mail: <a href="mailto:toring@siol.net">toring@siol.net</a> www.toring.si
številka projekta	<b>1300-09</b>	<b>1300-ZU</b>	številka načrta
objekt in lokacija objekta	<b>OBČINA ROGATEC</b> Ceste 11, 3252 Rogatec		faza načrta: <b>P Z I</b>
investitor	<b>REKONSTRUKCIJA IN SPREMEMBA NAMEMBNOSTI</b> <b>PRISTAVE GRAŠČINE STRMOL - ROGATEC</b>		merilo: 1:250
risba načrta:	<b>situacija komunale</b>		datum: december 2009
odgovorni vodja projekta	Tihomir DAIČ, univ. dipl. inž. arh., A-0247		
odg. projektant načrta	Tihomir DAIČ, univ. dipl. inž. arh., A-0247		
vrsta načrta:	<b>zunanja ureditev</b>		list številka: <b>4</b>

PREPOVEDANO JE SPREMINJANJE, KOPIRANJE IN UPORABA PROJEKTA BREZ DOVOLJENJA PROJEKTANTA